

Agenzia del Territorio
CATASTO FABBRICATI
 Ufficio provinciale di
Ancona

Dichiarazione protocollo n. AN0339510 del 17/12/2007
 Foglio: 20 Particelle: 1202 - Subalterno 6 >
 Pianimetria di u.f.u. in Comune di Monte San Vito
 Via Ponte Felice

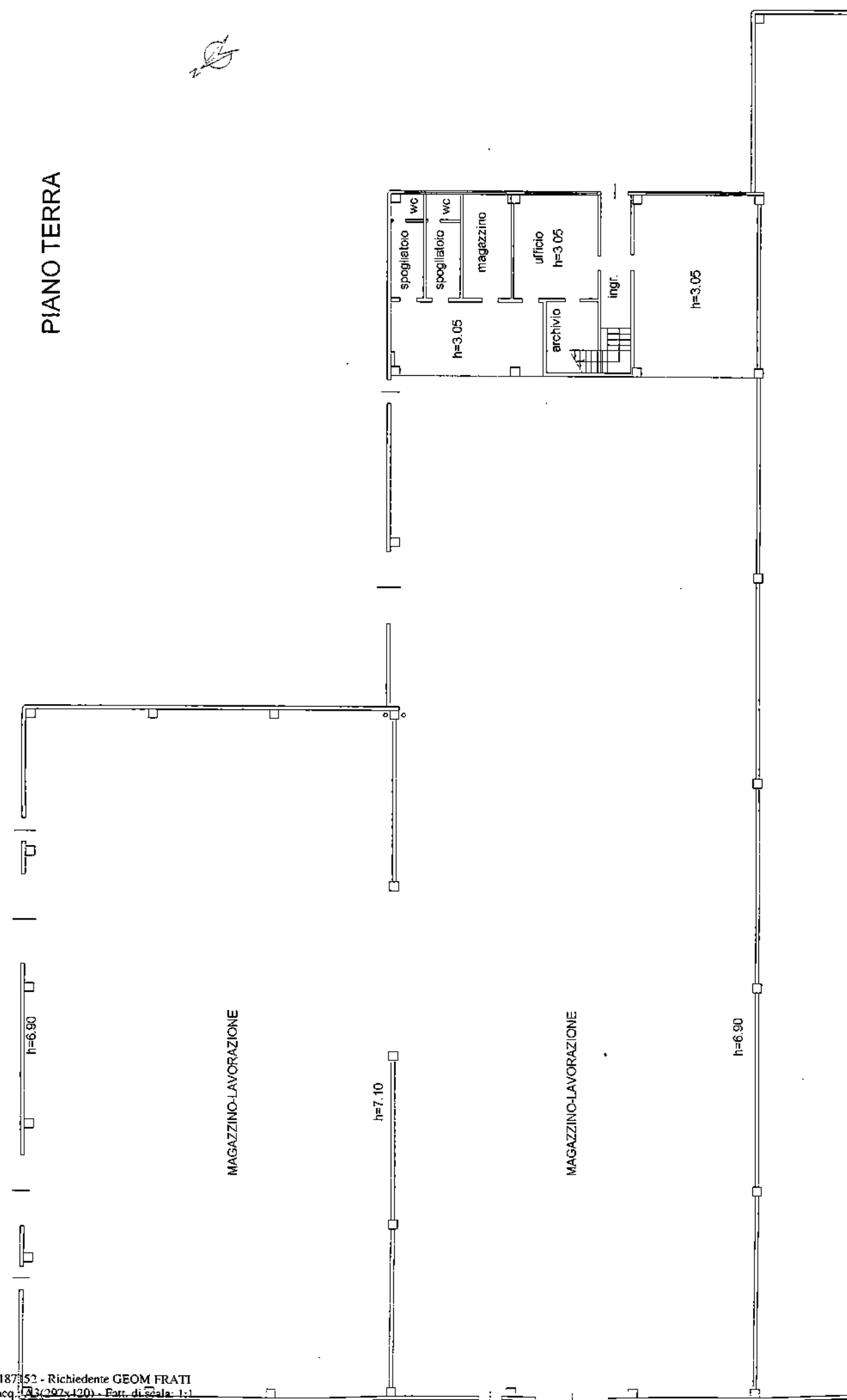
Identificativi Catastali:
 Sezione: 20
 Foglio: 20
 Particella: 1202
 Subalterno: 6

Compilata da:
 Durazzi Gabriele
 Iscritto all'albo:
 Geometri
 Prov. Ancona M. 1906

civ. SNC

Foglio n. 1 Scala:

PIANO TERRA



**Agenzia del Territorio
CATASTO FABBRICATI
Ufficio Provinciale di
Ancona**

Dichiarazione protocollo n. AN0339510 del 17/12/2007

Planimetria di u.i.u. in Comune di Monte San Vito

Via Ponte Felice

civ. SNC

Identificativi Catastali:

Sezione:

Foglio: 20

Particella: 1202

Subalterno: 6

Compilata da:
Durazzi Gabriele

Iscritto all'albo:
Geometri

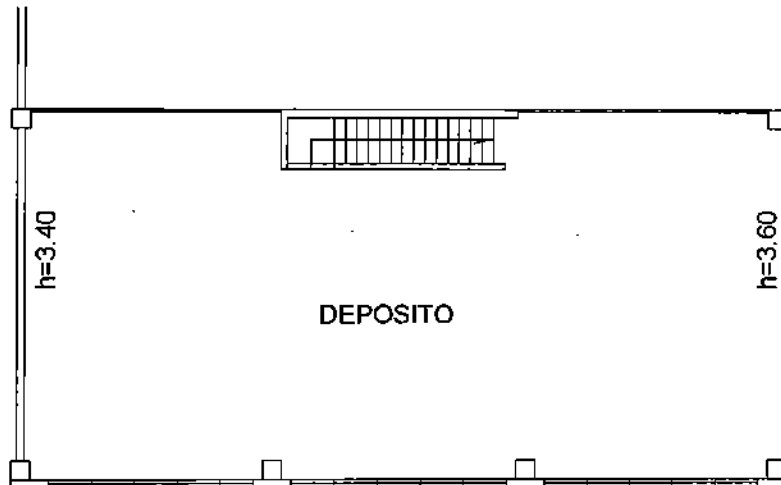
Prov. Ancona

N. 1906

Scheda n. 2

Scala 1:200

PIANO PRIMO



Catasto dei fabbricati - Situazione al 22/09/2010 - Comune di MONTE SAN VITO (F634) - < Foglio: 20 Particella: 1202 - Subalterno 6 >
VIA PONTE FELICE SNC piano: 1-1;

Ultima Planimetria in atti

Data: 22/09/2010 - n. AN0187152 - Richiedente GEOM FRATI

Tot.schede: 2 - Formato di acq.: A4(210x297) - Fatt. di scala: 1:1

Agenzia del Territorio
CATASTO FABBRICATI
Ufficio Provinciale di
Ancona

Dichiarazione protocollo n. AN0002243 del 07/01/2008

Planimetria di u.i.u. in Comune di Monte San Vito

Via Ponte Felice

civ. SNC

Identificativi Catastali:

Sezione:

Foglio: 20

Particella: 1202

Subalterno: 8

Compilata da:

Durazzi Gabriele

Iscritto all'albo:

Geometri

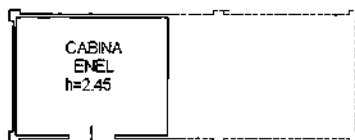
Prov. Ancona

N. 1906

Scheda n. 1

Scala 1:200

PIANO TERRA



Catasto dei fabbricati - Situazione al 22/09/2010 - Comune di MONTE SAN VITO (f034) - < Foglio: 20 Particella: 1202 - Subalterno 8 ->
VIA PONTE FELICE SNC piano: T;

Ultima Planimetria in atti

Agenzia del Territorio
CATASTO FABBRICATI
Ufficio Provinciale di
Ancona

Dichiarazione protocollo n. AN0002243 del 07/01/2008

Planimetria di u.i.u. in Comune di Monte San Vito

Via Ponte Felice

civ. SNC

Identificativi Catastali:

Sezione:

Foglio: 20

Particella: 1202

Subalterno: 9

Compilata da:

Durazzi Gabriele

Iscritto all'albo:
Geometri

Prov. Ancona

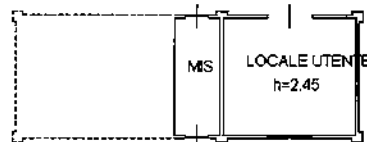
N. 1906

Scheda n. 1

Scala 1:200

Catasto dei Fabbricati - Situazione al 22/09/2010 - Comune di MONTE SAN VITO (f.634) - < Foglio: 20 Particella: 1202 - Subalterno 9 >
VIA PONTE FELICE SNC piano: T;

PIANO TERRA



Ultima Planimetria in atti

Data: 22/09/2010 - n. AN0187157 - Richiedente GEOM FRATI

Tot schede: 1 - Formato di acq.: A4(210x297) - Fatt. di scala: 1:1